






Fiche de terrain Macroinvertébrés aquatiques (Indicateurs de la qualité des microhabitats et de l'eau de l'étang)

Nom de l'étang :	Coordonnées :
Ecole :	Groupe :
Date :	Remarque :

Nom français	Nom scientifique	Points		Total P x A
		Nombre de points (P)	Nombre d'organismes différents (A)	
Araignées	Arachnida	5		
Coléoptères	Coleoptera	5		
Punaises	Heteroptera	5		
Larves de trichoptères	Trichoptera	10		
Larves de Sialis de la vase	Sialis sp.	10		
Larves d'éphémères	Ephemeroptera	5		
Larves d'anisoptères	Anisoptera	5		
Larves de zygoptères	Zygoptera	5		
Larves de moustiques ou autre diptères	Diptera	1		
Bivalves	Bivalvia	5		
Escargots	Gastropoda	1		
Sangsues	Hirudinea	1		
Vers plats turbellariés	Turbellaria	1		
Crustacés	Crustacea	1		
Autres organismes		1		
Total des points				

Evaluation du point de vue des macroinvertébrés aquatiques (richesse en microhabitats et qualité de l'eau)

Total des points

0-25		Etang fortement dégradé et pauvre du point de vue de l'eau et des microhabitats
26-50		Etang de qualité médiocre du point de vue de l'eau et des microhabitats
51-75		Etang de qualité moyenne du point de vue de l'eau et des microhabitats
76-100		Etang de qualité supérieure à la moyenne du point de vue de l'eau et des microhabitats
>100		Etang de qualité exceptionnelle du point de vue de l'eau et des microhabitats

Note :

Le Centre Suisse de Cartographie de la Faune (CSCF) vous propose d'enregistrer toutes observations fauniques faites en Suisse par le biais de Webfauna. Rendez-vous sur <https://webfauna.cscf.ch/Webfauna/Welcome.do> pour partager vos observations après un simple enregistrement.

Vous pouvez aussi télécharger l'application mobile pour saisir vos données directement sur le terrain.

Pour iOS : <https://itunes.apple.com/app/id882688741>

Pour Android : <https://play.google.com/store/apps/details?id=ch.leafit.webfauna>