

Fiche de terrain Odonates adultes (Indicateurs de la richesse en structures riveraines de l'étang)

Nom de l'étang : _____ Coordonnées : _____
 Ecole : _____ Groupe : _____
 Date : _____ remarque : _____

La recherche appliquée utilise le critère de présence ou d'absence d'une espèce sur un site. Les points prévus dans le tableau sont attribués à l'espèce observée, indépendamment du nombre d'individus.

Nom français	Nom scientifique	Points	A P Ex O				A P Ex O				A P Ex O				A P Ex O				Total	
			Date:				Date:				Date:				Date:					
Aeschna bleue	Aeshna cyanea	1																		
Grande Aeschna	Aeshna grandis	2																		
Aeschna des joncs **	Aeshna juncea	2																		
Aeschna mixte *	Aeshna mixta	2																		
Anax empereur *	Anax imperator	1																		
Agrion jovencelle	Coenagrion puella	1																		
Agrion gracieux	Coenagrion pulchellum	3																		
Cordulie bronzée *	Cordulia aenea	2																		
Libellule écarlate *	Crocothemis erythraea	2																		
Agrion porte-coupe *	Enallagma cyathigerum	2																		
Naiade au corps vert	Erythromma viridulum	2																		
Agrion élégant	Ischnura elegans	2																		
Agrion nain ***	Ischnura pumilio	3																		
Leste fiancé *	Lestes sponsa	3																		
Libellule déprimée ***	Libellula depressa	1																		
Libellule à quatre taches	Libellula quadrimaculata	1																		
Orthétrum brun ***	Orthetrum brunneum	2																		
Orthétrum réticulé *	Orthetrum cancellatum	1																		
Petite nymphe au corps de feu	Pyrrhosoma nymphula	1																		
Cordulie métallique	Somatochlora metallica	2																		
Leste brun	Sympecma fusca	2																		
Sympétrum rouge sang	Sympetrum sanguineum	1																		
Sympétrum à côtés striés	Sympetrum striolatum	1																		
Sympétrum vulgaire	Sympetrum vulgatum	2																		
autres espèces non citées		2																		

* caractéristique de grand plans d'eau (> 100 m²)

** en altitude

*** espèce pionnière qui colonise surtout les nouveaux plans d'eau

Total des points

Evaluation du point de vue Odonates (richesse structurelle de la rive)

Abréviations:






A: Libellule adulte

P: Accouplement

Ex: Exuvie

O: Oviposition

Total des points

0-2		Etang fortement dégradé et pauvre du point de vue structurel
3-5		Etang de qualité médiocre et peu différencié du point de vue structurel
6-9		Etang de qualité moyenne du point de vue structurel
10-15		Etang de qualité supérieure à la moyenne du point de vue structurel
>15		Etang de qualité exceptionnelle du point de point de vue structurel

Note:

Le Centre Suisse de Cartographie de la Faune (CSCF) vous propose d'enregistrer toutes observations fauniques faites en Suisse par le biais de Webfauna. Rendez-vous sur <https://webfauna.cscf.ch/Webfauna/Welcom.do> pour partager vos observations après un simple enregistrement.

Vous pouvez aussi télécharger l'application mobile pour saisir vos données directement sur le terrain.

Pour iOS : <https://itunes.apple.com/app/id882688741>

Pour Android : <https://play.google.com/store/apps/details?id=ch.leafit.webfauna>